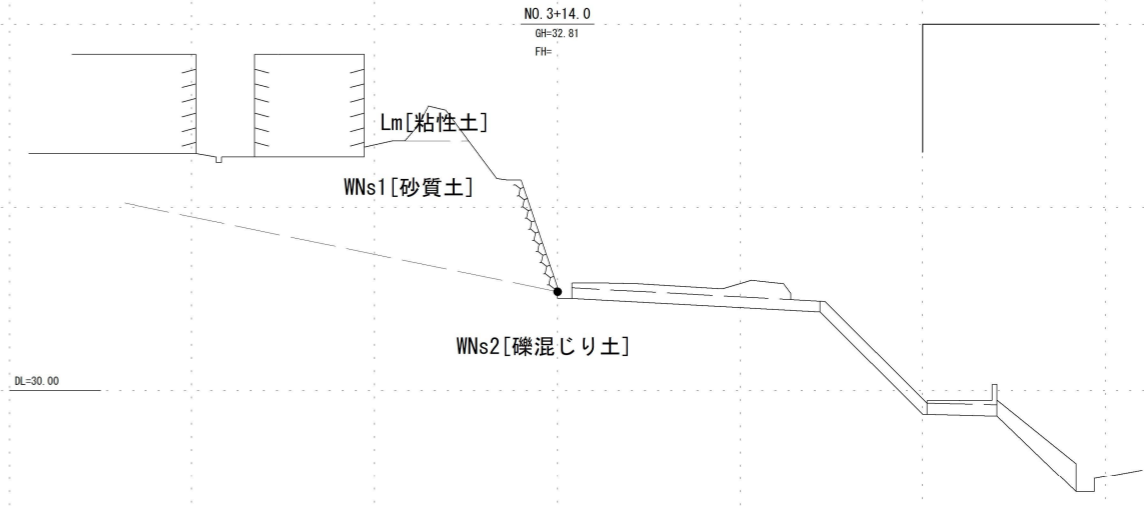
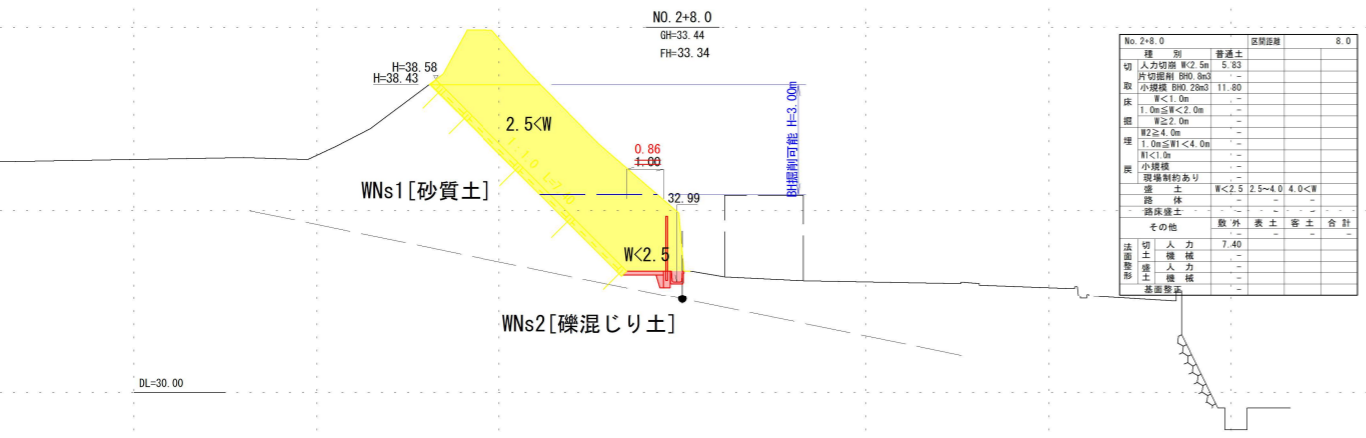
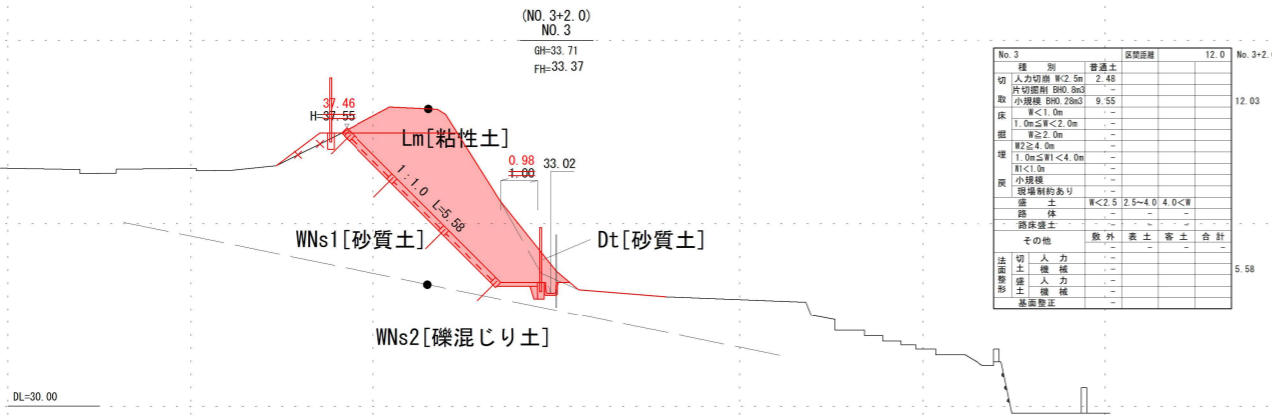
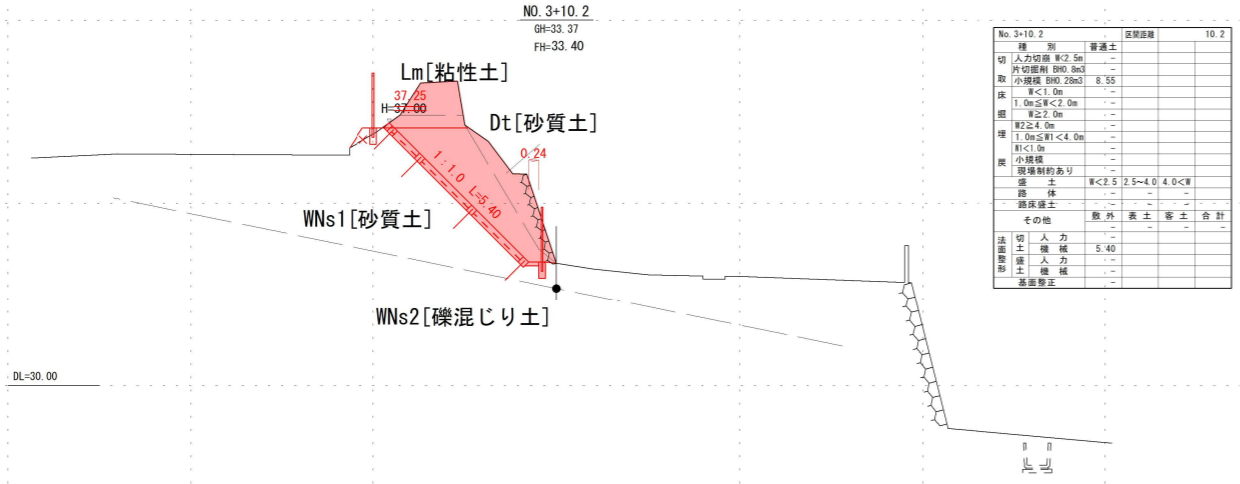


# 横断図 (2-2)

凡	過年度までの施行箇所
例	前年度施行箇所
	当年度施行箇所
	次年度以降 計画



## ◇地質凡例

地質時代		地層名	記号	換算N値	土質名		
新生代	第四紀	現世	崩積土	Dt	1	砂質土	
		完新世	ローム	Lm	1~2	粘性土	
	古第三紀	始新世	熊毛層群	風化土	WNs1	1~6	砂質土
			強風化岩	WNs2	6~31	礫混じり土	

## 変更設計図

西之表市	
工事名	県単急傾斜地崩壊対策工事
河川名	中目地区
工事箇所	西之表 郡 町 村 檜城 地内
図面種類	横断図 (2-2)
縮尺	S=1:100
図面番号	全 10 葉 第 4 号