土砂災害警戒区域等の指定の公示に係る図書　（その１）

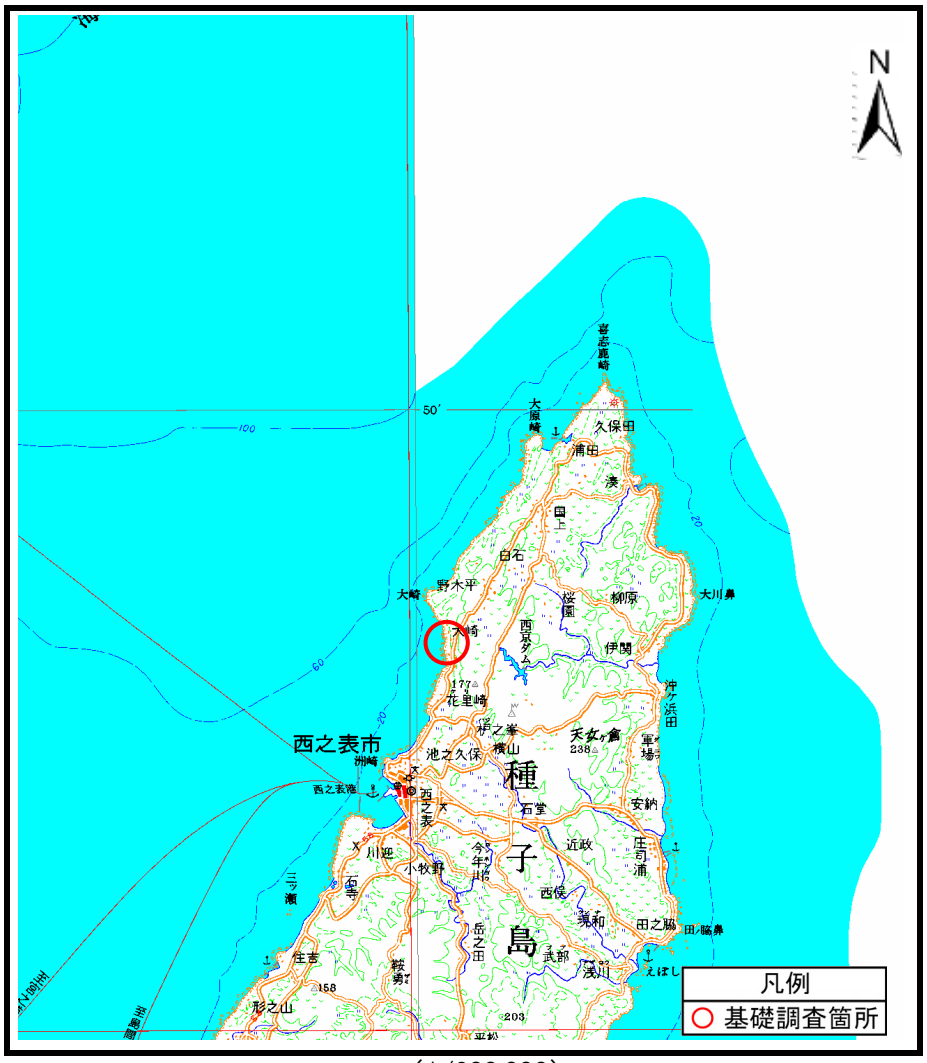

（1/200,000）

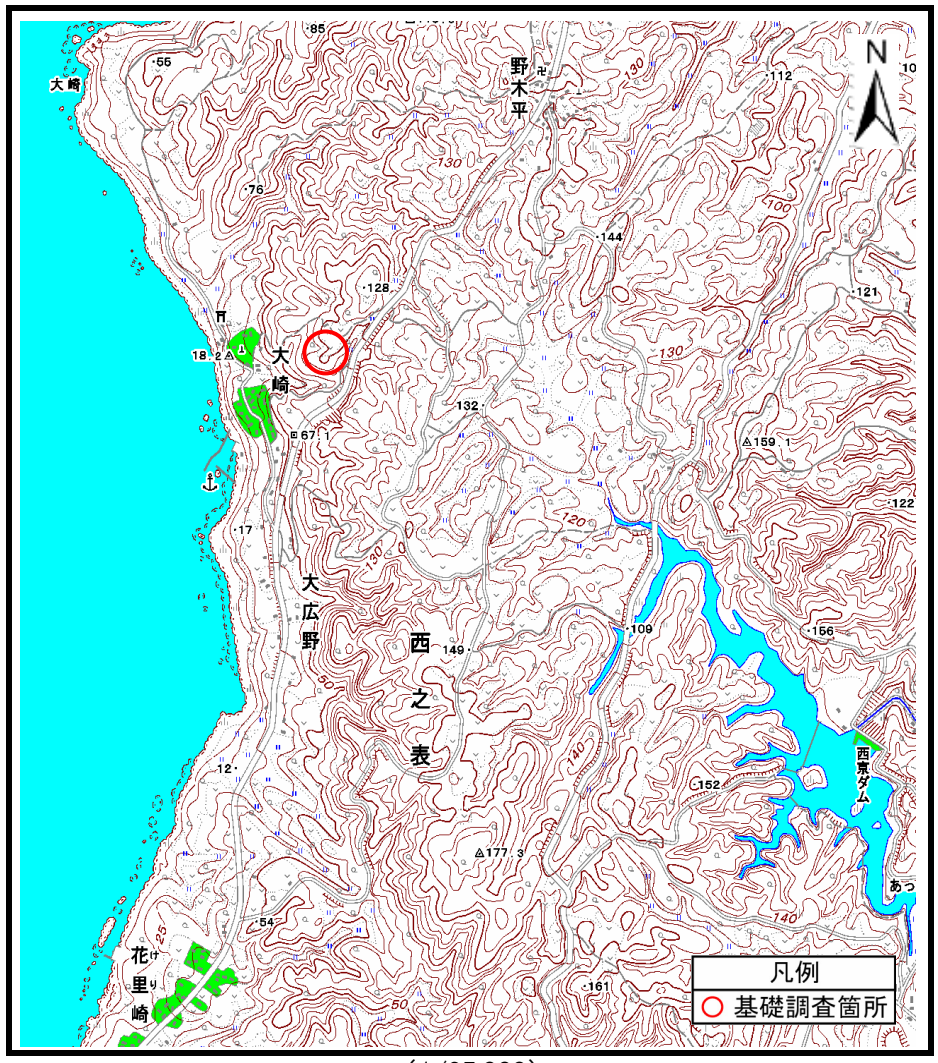

（1/25,000）

様式－１（土）
土砂災害警戒区域・土砂災害特別警戒区域 位置図

自然現象の種類	土石流
渓流番号	dok213-005
渓流名	土・天水1
所在地	西之表市西之表字天水

この地図は、国土地理院長の承認を得て同院発行の数値地図200000（地図画像）及び数値地図25000（地図画像）を複製したものである。（承認番号　平22業複　第118号）

参考資料（その3）

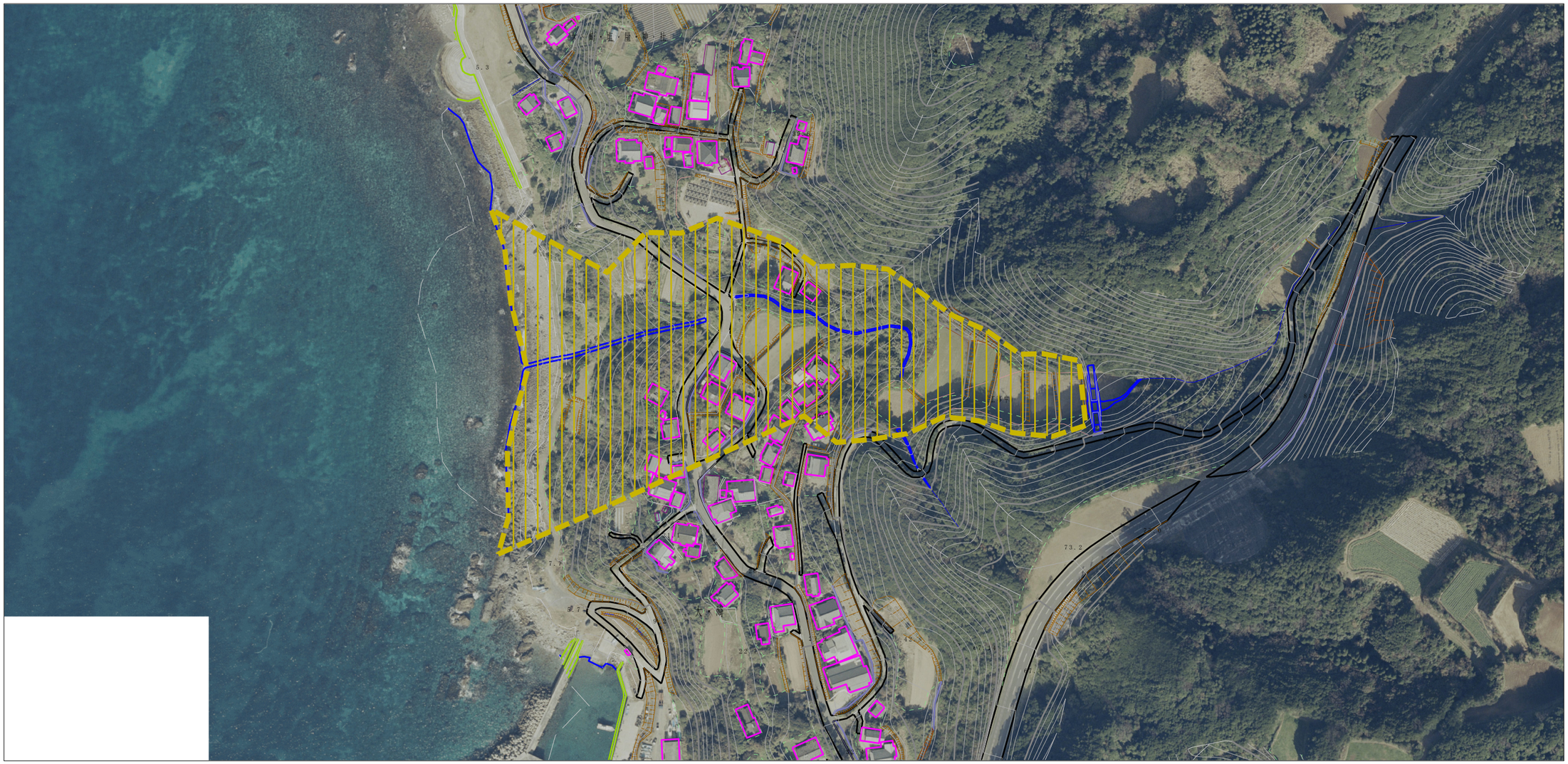

0　1　×100m

参考資料	土砂災害防止法施行令第二条の基準に該当する区域		N	自然現象の種類	土石流	渓流番号	dok213-005
	土砂災害防止法施行令第三条の基準に該当する区域	土石流の高さが1m超える場合、土石等の移動による力が50kN/m²を超える区域	縮尺 1:2,500	告示番号		渓流名	土・天水1
		土石流の高さが1m超える場合、土石等の移動による力が50kN/m²以下の区域		告示年月日		所在地	西之表市西之表字天水
		それ以外の区域					

この測量成果は、国土地理院長の承認及び助言を得て同院所管の測量標及び測量成果を使用して得たものである。（承認番号）　平17　九公　第434号